

Genehmigungsvermerke der Änderung

Mitwirkung vom: 24. November bis 29. Dezember 2023
Vorprüfung vom: ...

Publikation im amtl. Anzeiger vom: ...
Öffentliche Auflage vom: ...

Einspracheverhandlungen vom: ...
Erledigte Einsprachen: ...
Unerledigte Einsprachen: ...
Rechtsverwahrungen: ...

Beschlossen durch den Gemeinderat am: ...
Beschlossen durch die Gemeindeversammlung am: ...

Namens der Einwohnergemeinde Hasliberg

Der Präsident Der Abteilungsleiter Infrastruktur

.....
Arnold Schild Reto von Bergen

Die Richtigkeit dieser Angaben bescheinigt:

Ort und Datum

Der Abteilungsleiter Infrastruktur

.....
Reto von Bergen

Genehmigt durch das kantonale Amt für Gemeinden und Raumordnung

MITWIRKUNG / VORPRÜFUNG

Einwohnergemeinde Hasliberg

Überbauungsordnung «Wärmeverbund Hohfluh»

Überbauungsplan 1:250

Die UeO «Wärmeverbund Hohfluh»
besteht aus:

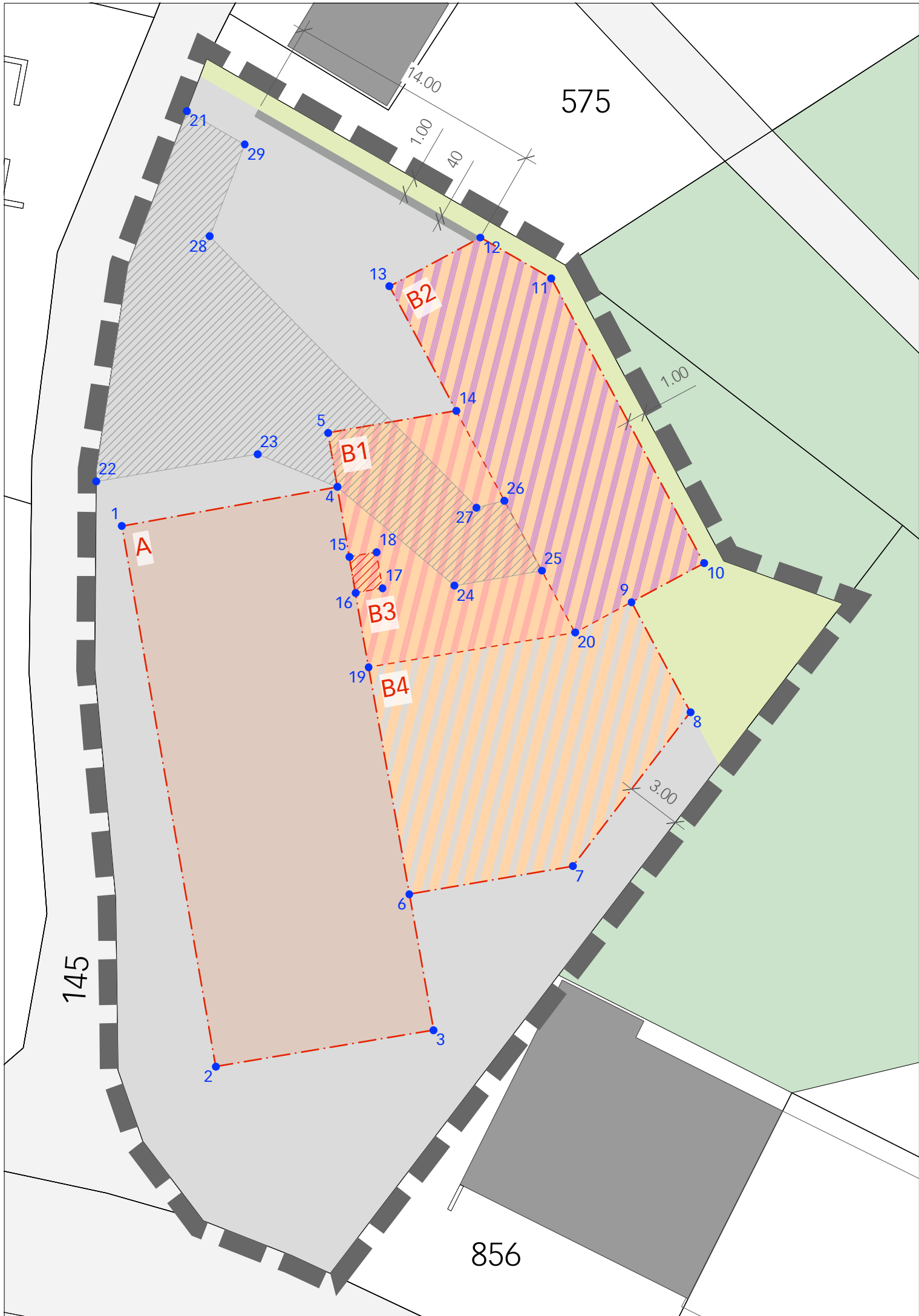
- Überbauungsplan
- Überbauungsvorschriften
- Zonenplanänderung

Weitere Unterlagen:

- Erläuterungsbericht
















10. November 2023

Hasliberg/Wärmeverbund Hohfluh_07882/4_Resultate/04_ZPÄ/
07882_UeP_Wärmeverbund Hohfluh_231110_MWVP.vwx/kw



Legende

Inhalte:

-  verbindliche Lage
Wirkungsbereich der Überbauungsordnung
-  Baubereich A: Gewerbebau (bestehend)
-  Baubereich B: Heizzentrale (neu)
-  Koordinatenpunkt
-  verbindliche Lage +/- 1.5 m
Baubereich B1: Heizraum
-  Baubereich B2: Silo / Schopf
-  Baubereich B3: Kamin
-  Baubereich B4: Unterstand / Lagerplatz
-  Vorplatzbereich
-  Zufahrtsbereich
-  Umgebungsbereich
-  Stützmauer
-  Hinweise:
Wald
-  Strasse (bestehend)
-  Gebäude (bestehend)

Koordinatenliste

Koordinaten-Punkt	x	y	Koordinaten-Punkt	x	y	
Baubereich A	1	2656488.747	1177961.262	16	2656501.523	
	2	2656493.883	1177931.715	17	2656503.001	
	3	2656505.791	1177933.714	18	2656502.664	
	4	2656500.531	1177963.395	19	2656502.238	
Baubereich B	5	2656500.024	1177966.352	20	2656513.527	
	6	2656504.460	1177941.139	Zufahrtsbereich	21	2656492.308
	7	2656513.397	1177942.670		22	2656487.344
	8	2656519.837	1177951.085		23	2656496.166
	9	2656516.611	1177957.098		24	2656506.931
	10	2656520.576	1177959.225		25	2656511.716
	11	2656512.224	1177974.791		26	2656509.662
	12	2656508.345	1177977.021		27	2656508.139
	13	2656503.378	1177974.356		28	2656493.552
	14	2656507.029	1177967.552		29	2656495.465
	15	2656501.185	1177959.578			

