

Genehmigungsvermerke der Änderung

Mitwirkung vom: 24. November bis 29. Dezember 2023
Vorprüfung vom: ...

Publikation im amtl. Anzeiger vom: ...
Öffentliche Auflage vom: ...

Einspracheverhandlungen vom: ...
Erledigte Einsprachen: ...
Unerledigte Einsprachen: ...
Rechtsverwahrungen: ...

Beschlossen durch den Gemeinderat am: ...
Beschlossen durch die Gemeindeversammlung am: ...

Namens der Einwohnergemeinde Hasliberg

Der Präsident Der Abteilungsleiter Infrastruktur

.....
Arnold Schild Reto von Bergen

Die Richtigkeit dieser Angaben bescheinigt:

Ort und Datum

Der Abteilungsleiter Infrastruktur

.....
Reto von Bergen

Genehmigt durch das kantonale Amt für Gemeinden und Raumordnung

MITWIRKUNG / VORPRÜFUNG

Einwohnergemeinde Hasliberg

Zonenplanänderung «Hohfluh»

Im Rahmen des Planerlassverfahrens der Überbauungsordnung «Wärmeverbund Hohfluh»

Zonenplanänderung 1:500

Die UeO «Wärmeverbund Hohfluh»
besteht aus:

- Überbauungsplan
- Überbauungsvorschriften
- Zonenplanänderung

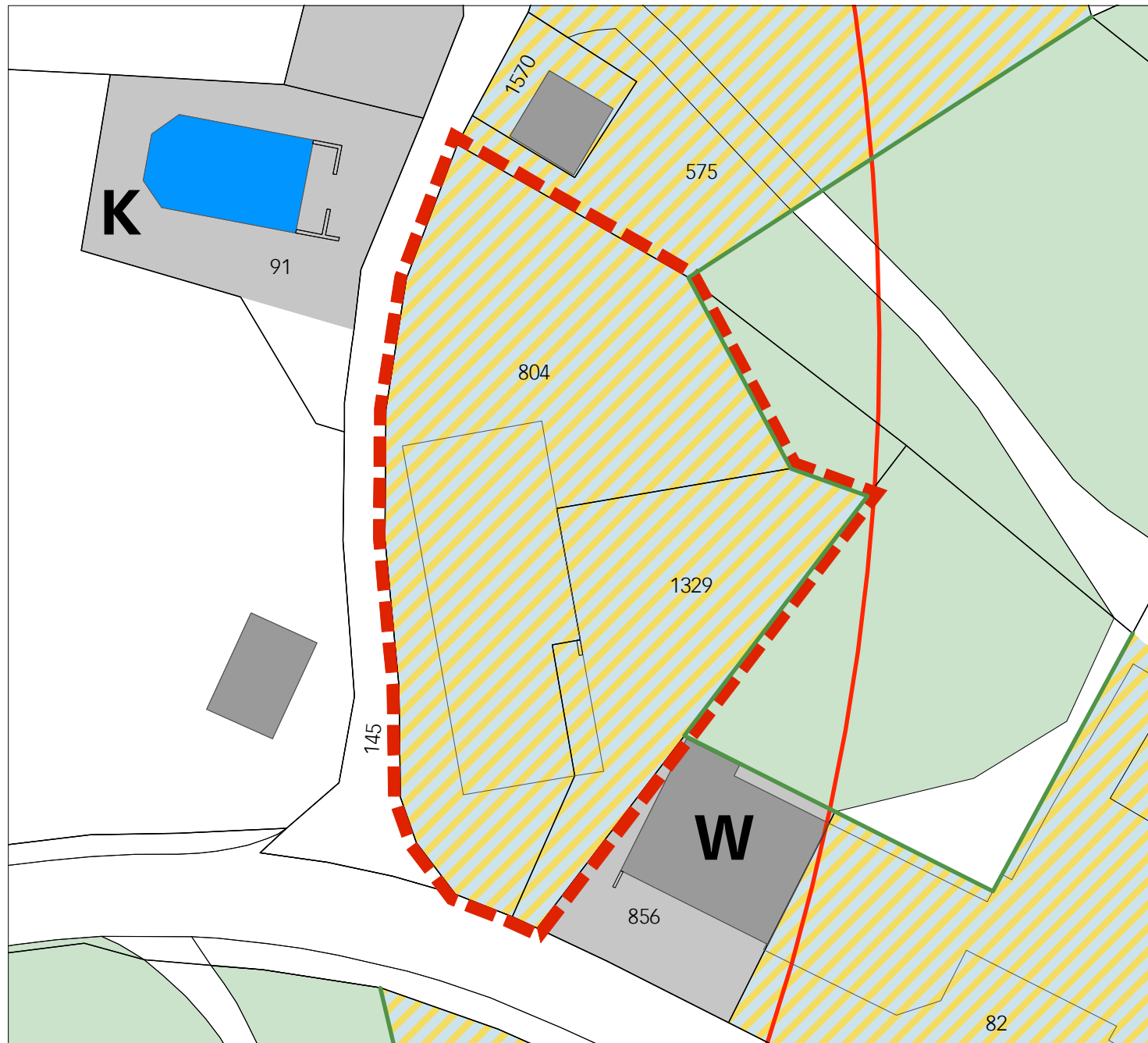
Weitere Unterlagen:

- Erläuterungsbericht

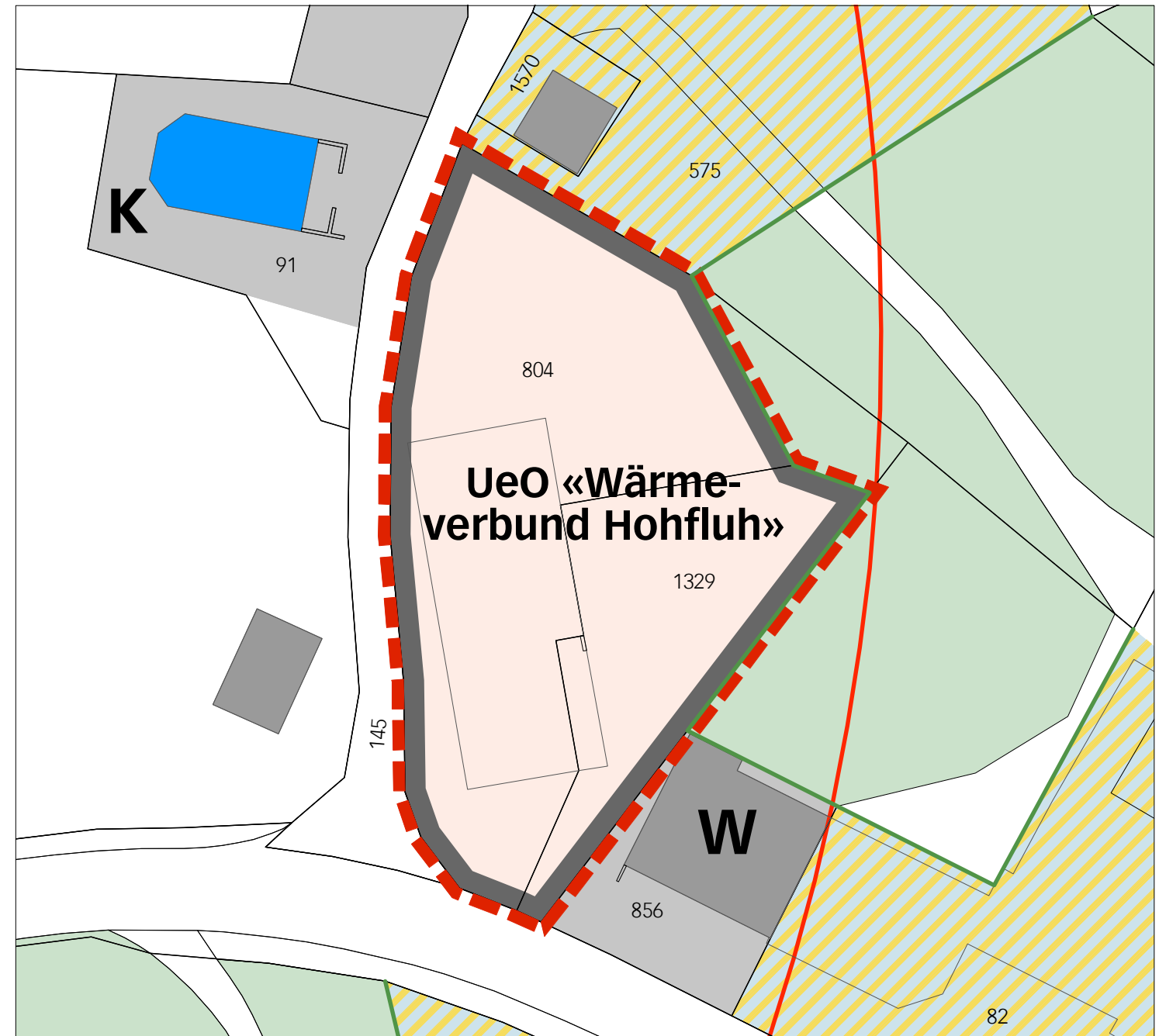
10. November 2023

Hasliberg/Wärmeverbund Hohfluh_07882/4_Resultate/04_ZPÄ/
07882_UeP_Wärmeverbund Hohfluh_231110_MWVP.vwx/kw


Alter Zustand
Planausschnitt Zonenplan Teilplan Hohfluh



Neuer Zustand
Planausschnitt Zonenplan Teilplan Hohfluh



Legende

 Geltungsbereich der Zonenplanänderung


Inhalte:
 UeO «Wärmeverbund Hohfluh» (neu)


 WG Wohn- und Gewerbezone

Hinweise:

 ZöN Zone für öffentliche Nutzungen

 Ortsbildschutzgebiet

 erhaltenswertes Objekt gemäss Bauinventar

 verbindliche Waldgrenze nach Art. 10 Abs. 2 WaG

 Wald

 Gebäude (bestehend)

