

Genehmigungsvermerke

Mitwirkung vom 4. März – 4. April 2022
Vorprüfung vom 8. Februar 2023

Publikation im Amtsblatt vom ...
Publikation im amtlichen Anzeiger vom ...
Öffentliche Auflage vom ...

Einspracheverhandlungen am ...
Erledigte Einsprachen ...
Unerledigte Einsprachen ...
Rechtsverwahrungen ...

Beschlossen durch den Gemeinderat am ... / ...

Beschlossen durch die Gemeindeversammlung am ...

Gemeinderat Hasliberg
Präsident Sekretärin

.....
Schild Arnold Wehren Monika

Die Richtigkeit dieser Angaben bescheinigt:
Hasliberg,

Die Gemeindeschreiberin

.....
Wehren Monika

**Genehmigt durch das kantonale Amt für
Gemeinden und Raumordnung**

AUFLAGE

Einwohnergemeinde Hasliberg

Änderung Überbauungsordnung Nr. 4 Ferienhauszone «Hag»

Mit Zonenplanänderung

Überbauungsplan 1:2500

Die UeO Änderung besteht aus:

- Überbauungsplan 1:2500

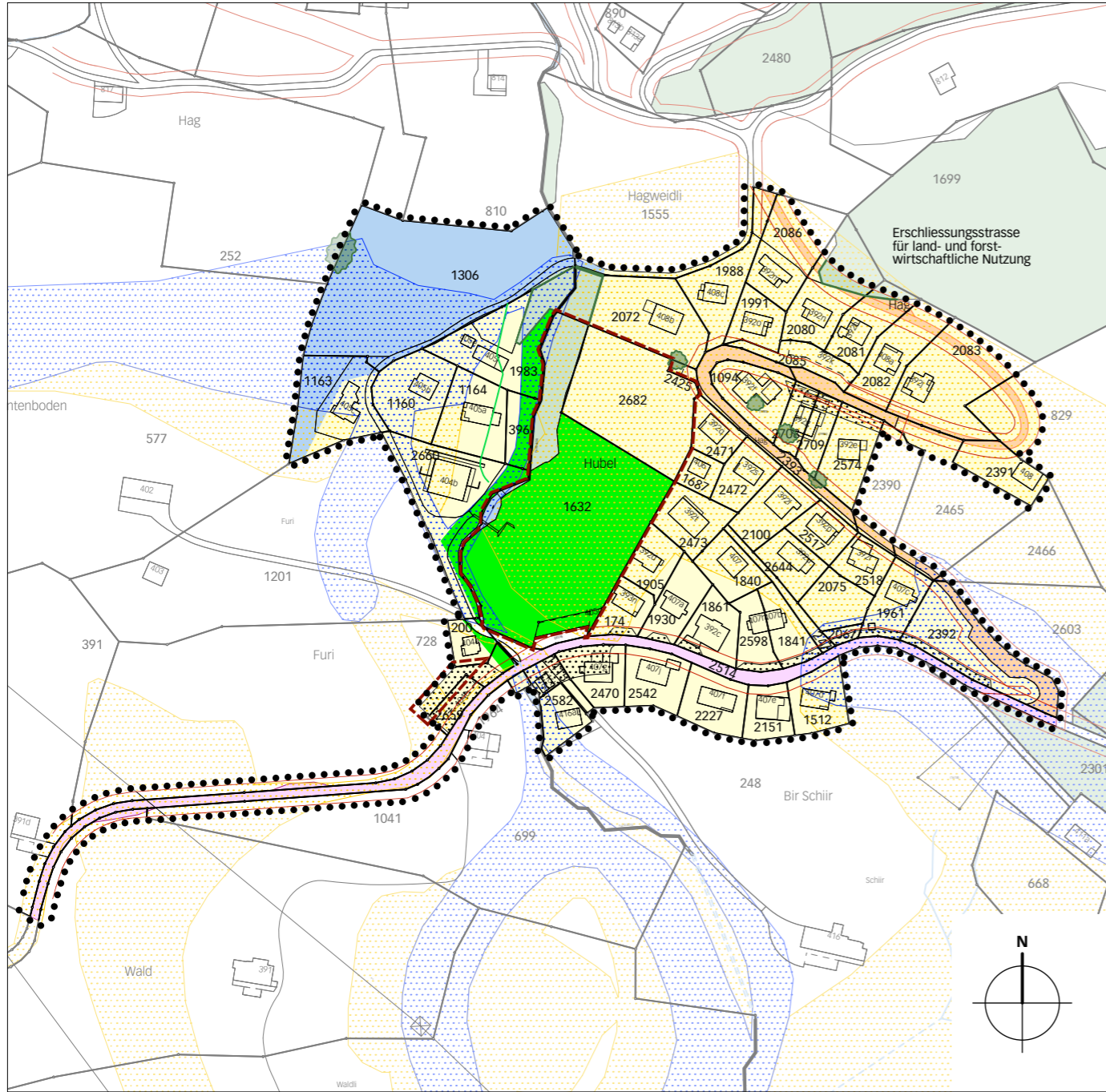
Weitere Unterlagen:

- Erläuterungsbericht
- Mitwirkungsbericht vom 2.6.2022
- Ausschnitt Zonenplan Teilplan Wasserwendi

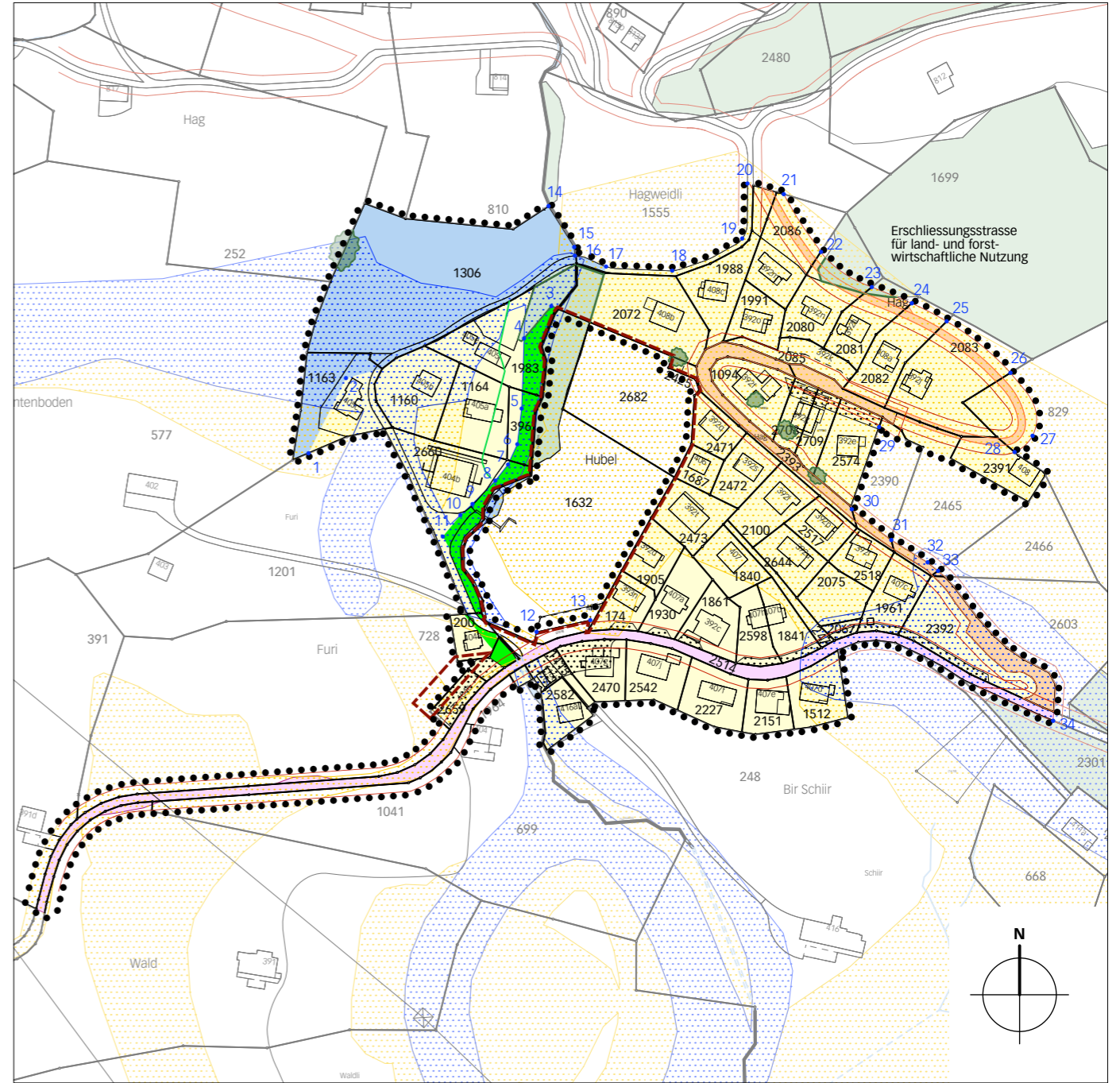
Juni 2023

hasliberg/ueo_hag_06842/4_resultate/uep-ä/
06842_ueoä_hag_230620_al/ph/jm/os/lm/lw

Alter Zustand



Neuer Zustand




Legende

 Perimeter-Änderung

Inhalte:

 Wirkungsbereich UeO-Plan

 Sektor I

 Sektor III


 Sektor IV


 Landwirtschaftszone

 Parkierung

 Basiserschliessung


 Detailerschliessung


 Baulinien


 Zu erhaltende Bäume und Baumgruppen

Hinweise:

 Wald

 bestehende verbindliche Waldgrenze nach Art. 10 Abs. 2 WaG

 bestehende Waldbaulinie

 Gewässer, Bachläufe, eingedohnte Bachläufe

 Naturgefahren (gering / mittlere Gefährdung)

Koordinatenbemassung

Ecke	x	y	Ecke	x	y
1	2658683.11	1177507.68	19	2658863.62	1177597.05
2	2658698.69	1177538.95	20	2658865.80	1177619.92
3	2658784.15	1177568.89	21	2658880.91	1177615.47
4	2658772.81	1177555.49	22	2658896.40	1177591.45
5	2658771.82	1177526.29	23	2658917.55	1177576.85
6	2658770.03	1177511.44	24	2658934.20	1177570.11
7	2658766.14	1177502.97	25	2658948.71	1177562.59
8	2658760.87	1177496.29	26	2658975.27	1177541.16
9	2658751.36	1177486.59	27	2658984.47	1177514.96
10	2658746.32	1177481.91	28	2658976.98	1177508.19
11	2658739.04	1177473.03	29	2658920.56	1177518.62
12	2658778.04	1177433.36	30	2658909.21	1177484.41
13	2658800.41	1177438.27	31	2658925.68	1177471.61
14	2658782.97	1177610.53	32	2658940.79	1177462.31
15	2658793.69	1177593.49	33	2658945.12	1177458.77
16	2658793.93	1177589.86	34	2658993.03	1177396.39
17	2658806.97	1177585.36			
18	2658834.50	1177583.69			