

Genehmigungsvermerke

Mitwirkung vom 4. März – 4. April 2022
Vorprüfung vom 8. Februar 2023

Publikation im Amtsblatt vom ...
Publikation im amtlichen Anzeiger vom ...
Öffentliche Auflage vom ...

Einspracheverhandlungen am ...
Erledigte Einsprachen ...
Unerledigte Einsprachen ...
Rechtsverwahrungen ...

Beschlossen durch den Gemeinderat am ...
Beschlossen durch die Gemeindeversammlung

Der Präsident Sekretärin

.....
Schild Arnold Wehren Monika

Die Richtigkeit dieser Angaben bescheinigt:

Die Gemeindeschreiberin

.....
Wehren Monika

**Genehmigt durch das kantonale Amt für
Gemeinden und Raumordnung**

**Verbindliche Waldgrenze genehmigt durch das
kantonale Amt für Wald und Naturgefahren**

AUFLAGE

Einwohnergemeinde Hasliberg

Zonenplanänderung ÜP Nr. 4 FHZ «HAG», Wasserwendi

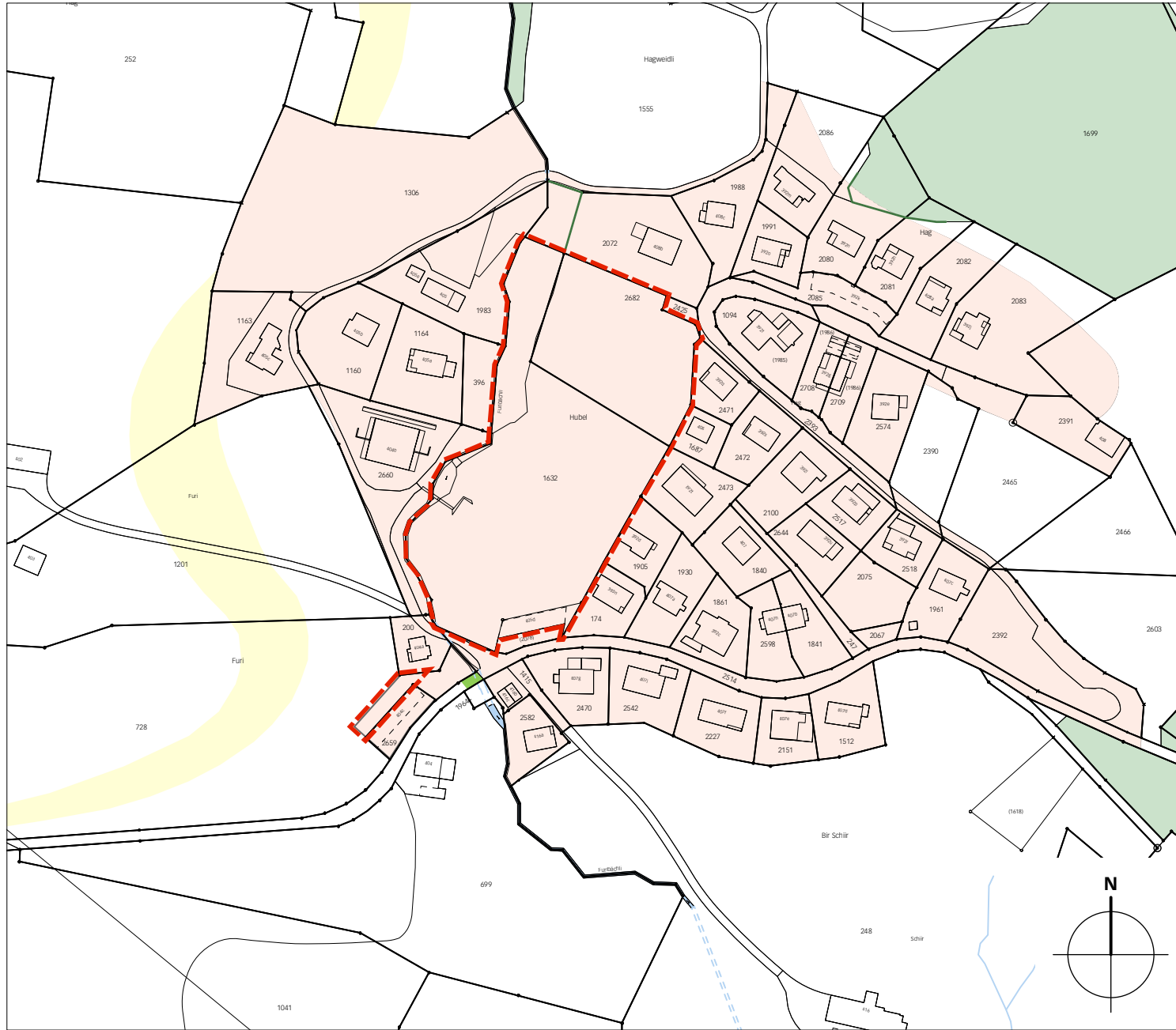
Ausschnitt Zonenplan Teilplan
Wasserwendi 1:2'000

Die Zonenplanänderung besteht aus:
• Ausschnitt Zonenplan Teilplan Wasserwendi

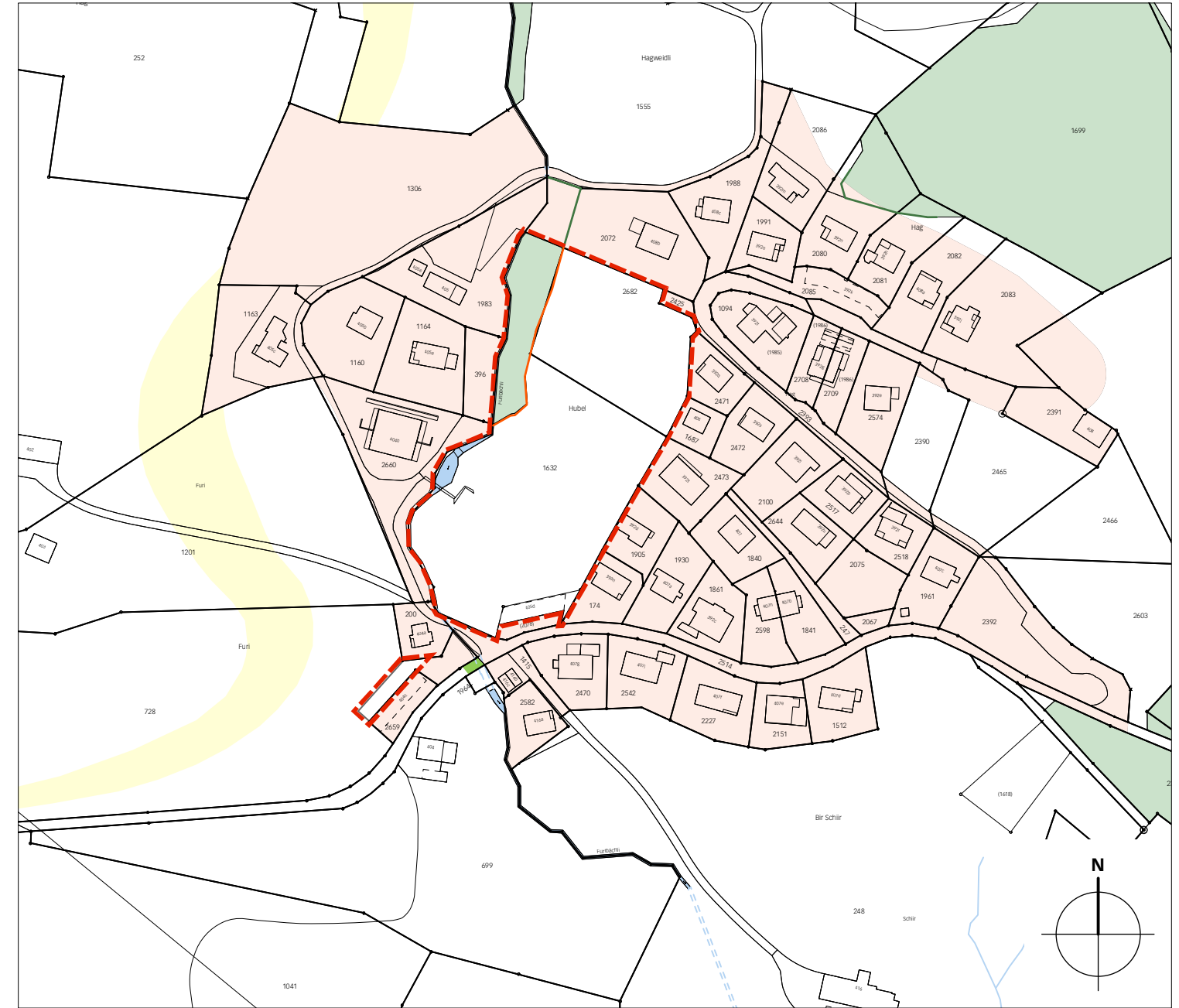
weitere Unterlagen:
• Erläuterungsbericht
• Mitwirkungsbericht vom 2.6.2022
• Überbauungsplan Nr. 4 Ferienhauszone «Hag»

Juni 2023
hasliberg/zpā_parz_1573_reuti_06807/4/zonenplanänderung/06999_zpā_230620_al/lw

Alter Zustand



Neuer Zustand

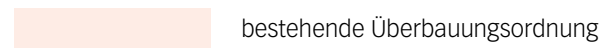


Legende



Wirkungsbereich der Zonenplanänderung

Inhalte:



bestehende Überbauungsordnung



aufzuhebende Verbindliche Waldgrenze

Hinweise:



Skipiste



Offenes/eingedoltes Gewässer



Wald



bestehende verbindliche Waldgrenze nach Art. 10 Abs. 2 WaG