

Genehmigungsvermerke

Mitwirkung vom 22.11.2018 - 14.01.2019
Vorprüfung vom 14.11.2019 / 01.09.2020 / 20.09.2021

Publikation im Amtsblatt vom ...
Publikation im amtl. Anzeiger vom ...
Öffentliche Auflage vom ...

Einspracheverhandlungen vom ...
Erledigte Einsprachen ...
Unerledigte Einsprachen ...
Rechtsverwahrungen ...

Beschlossen durch den Gemeinderat am ...
Beschlossen durch die Gemeindeversammlung am ...

Der Präsident Die Sekretärin

Arnold Schild Monika Wehren

Die Richtigkeit dieser Angaben bescheinigt:
Hasliberg,

Gemeindeschreiberin

Monika Wehren

**Genehmigt durch das kantonale Amt für
Gemeinden und Raumordnung**

AUFLAGE

Einwohnergemeinde Hasliberg

Teilrevision Ortsplanung: BMBV und Gewässerraum

Änderung Legende Zonenpläne Hohfluh, Wasserwendi / Bidmi und Goldern / Reuti

Die OP Teilrevision besteht aus:

- Zonenplan Gewässerraum
- Baureglement
- Änderung Legende Zonenpläne Hohfluh,
Wasserwendi/Bidmi und Goldern/Reuti




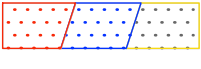



















Weitere Unterlagen:

- Erläuterungsbericht
- Mitwirkungsbericht




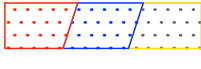



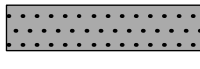
















1. März 2022

haslibeg/zp_gewässerraum/4/plan/6182_zp_gwr_220301_AL/
lm/kw/dr/fk

Alter Zustand (Legendenzusammenstellung aus den Zonenplänen Hohfluh, Wasserwendi/Bidmi und Goldern/Reuti)

Legende			
Inhalte:			
	Bauzonen: DS Dorfschutzzone		Waldgrenze: verbindliche Waldgrenze nach Art. 10 Abs. 2 WaG
	WG 2 Wohn- und Gewerbezone (2-geschossig)		Naturgefahren: erhebliche/mittlere/geringe Gefährdung
	H Hotelzone	Hinweise:	
	ZöN Zone für öffentliche Nutzungen		Abgrenzungen; Allgemeines: Gemeindegrenze
	ZöN Zone für öffentliche Nutzungen S: Skipisten, Loipen		schützenswertes-/erhaltenswertes Objekt gemäss Bauinventar
	ZSF Zone für Sport und Freizeitanlagen		Abgrenzung der Teilpläne
	Gr Grünzone		Wald
	FHZ Ferienhauszone (UeP mit SBV)		Gewässer, Bachläufe, eingedohlte Bachläufe
	Tourismuszone		Gewässer nach GN 5
	bestehende Überbauungsordnung (UeO) oder Überbauungsplan mit Sonderbauvorschriften (UeP mit SBV)		Quell- und Grundwasserschutzgebiet
	ZPP Zone mit Planungspflicht		Schiessgefahrperimeter
übrige Zonen:			
	LWZ Landwirtschaftszone		
Gestaltung:			
	Ortsbilschutzgebiet		
	reduzierter Strassenabstand nach Art. 19 Abs. 2		

Neuer Zustand (Legendenzusammenstellung aus den Zonenplänen Hohfluh, Wasserwendi/Bidmi und Goldern/Reuti)

Legende			
Inhalte:			
	Bauzonen: DS Dorfschutzzone		Waldgrenze: verbindliche Waldgrenze nach Art. 10 Abs. 2 WaG
	WG Wohn- und Gewerbezone (Fassung vom 22. Juni 2022)		Naturgefahren: erhebliche/mittlere/geringe Gefährdung
	H Hotelzone	Hinweise:	
	ZöN Zone für öffentliche Nutzungen		Abgrenzungen; Allgemeines: Gemeindegrenze
	ZöN Zone für öffentliche Nutzungen S: Skipisten, Loipen		schützenswertes-/erhaltenswertes Objekt gemäss Bauinventar
	ZSF Zone für Sport und Freizeitanlagen		Abgrenzung der Teilpläne
	Gr Grünzone		Wald
	FHZ Ferienhauszone (UeP mit SBV)		Gewässer, Bachläufe, eingedohlte Bachläufe
	Tourismuszone		Gewässer nach GN 5
	bestehende Überbauungsordnung (UeO) oder Überbauungsplan mit Sonderbauvorschriften (UeP mit SBV)		Quell- und Grundwasserschutzgebiet
	ZPP Zone mit Planungspflicht		Schiessgefahrperimeter
übrige Zonen:			
	LWZ Landwirtschaftszone		
Gestaltung:			
	Ortsbilschutzgebiet		
	reduzierter Strassenabstand nach Art. 19 Abs. 2		

Legende

 Gegenstand der Zonenplanänderung