

Zonenplan Gewässerraum
1:5000

- Die OP Teilrevision besteht aus:
 - Zonenplan Gewässerraum
 - Baureglement
 - Änderung Legende Zonenplan, Höhenkurven, Wasserstandslinien und Gebäudemass

- Weitere Unterlagen:
 - Erhebungsbericht
 - Mitwirkungsbericht

November 2021

https://www.gewasserraum.ch/ger/21112_2021/

Legende: (Anzahl der Punkte) 300 km/h, (Anzahl der Punkte) 200 km/h, (Anzahl der Punkte) 100 km/h, (Anzahl der Punkte) 50 km/h, (Anzahl der Punkte) 20 km/h, (Anzahl der Punkte) 10 km/h, (Anzahl der Punkte) 5 km/h, (Anzahl der Punkte) 2 km/h, (Anzahl der Punkte) 1 km/h

Genehmigungsvermerke

Mitwirkung vom 22.11.2018 - 14.01.2019
Vorprüfung vom 14.11.2019 / 01.09.2020 / 20.09.2021

Publikation im Amtsblatt vom ...
Publikation im amt. Anzeiger vom ...
Öffentliche Auflage vom ...

Eintragsverfahren vom ...
Erfolgreiche Einsprachen ...
Unerfolgliche Einsprachen ...
Rechtsmittelverfahren ...

Beschlossen durch den Gemeinderat am ...
Beschlossen durch die Gemeindeversammlung am ...

Der Präsident Die Sekreдин

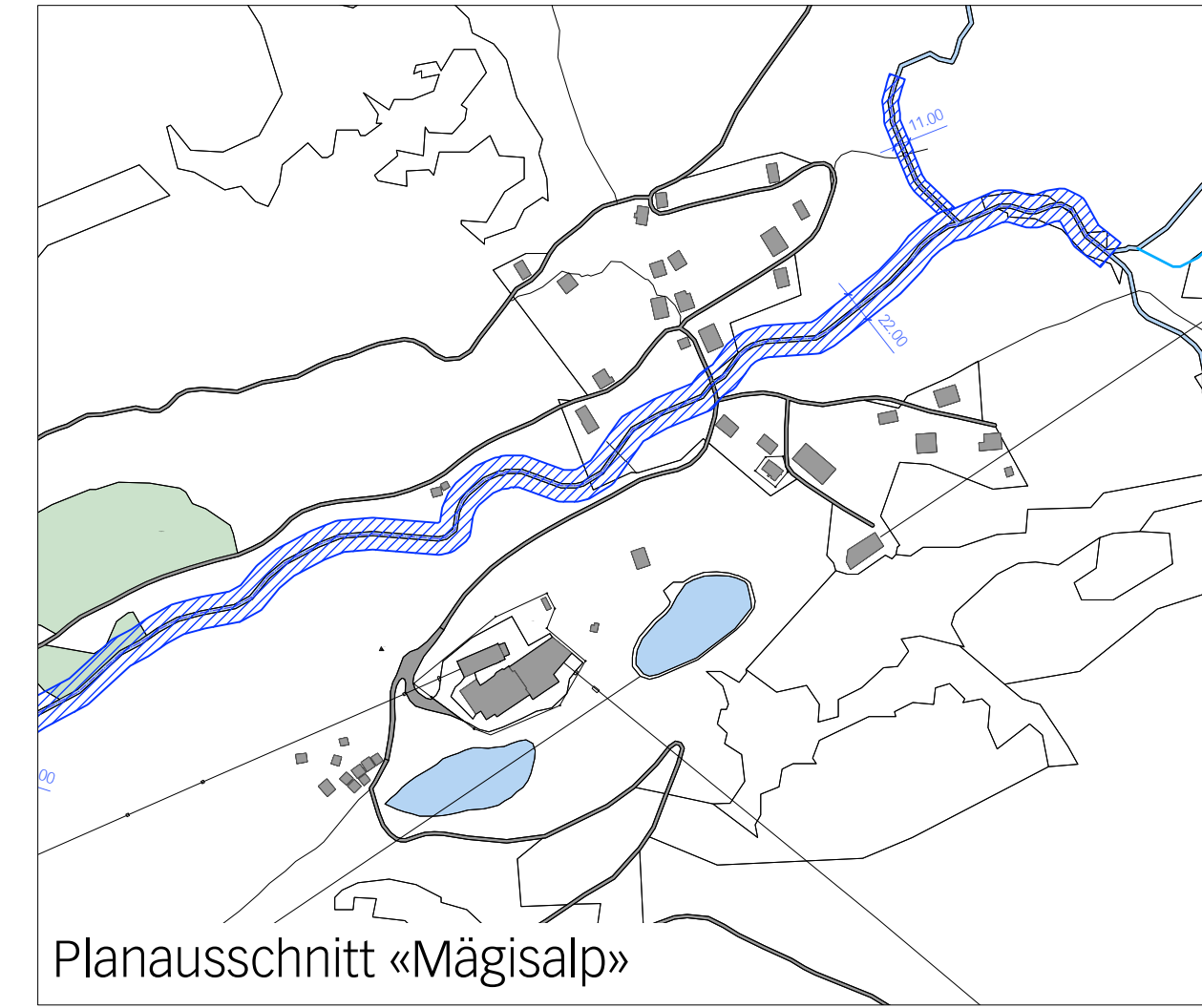
Arnold Schütz Monika Wehrli

Die Richtigkeit dieser Angaben bescheinigt Hasliberg, Gemeindeschreiberin

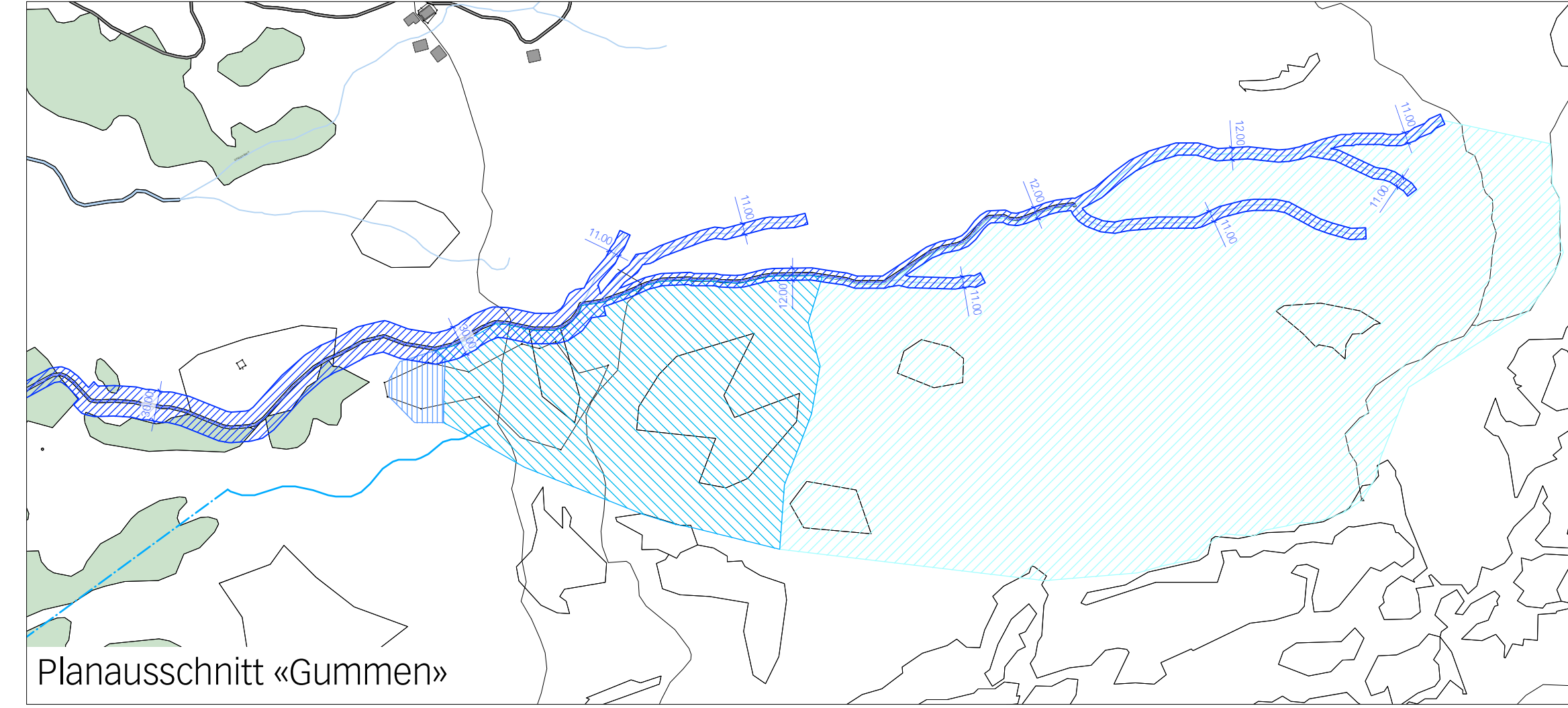
Monika Wehrli

Genehmigt durch das kantonale Amt für Gemeinden und Raumordnung

Stand AV Daten 23.02.2019



Planausschnitt «Mägisalp»



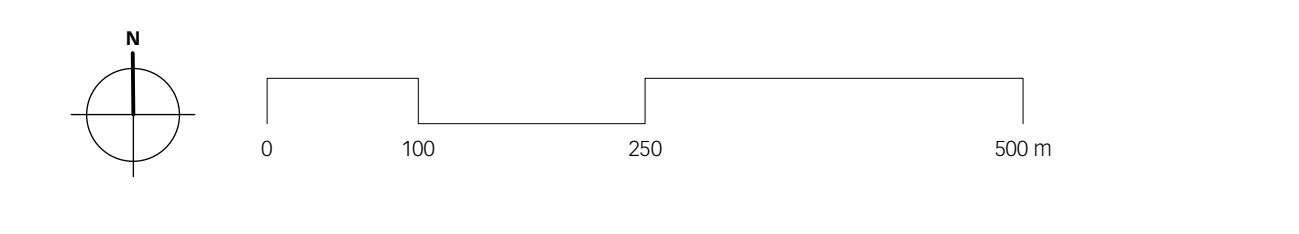
Planausschnitt «Gummen»

Legende

- Inhalte:
 - Gewässerraum im dicht überbauten Gebiet (Korridor)
 - Gewässerraum (Korridor)
 - Randstreifen im GMBV ohne landwirtschaftliche Bewirtschaftung
 - Freihaltebereich
 - Koordinationspunkt
 - Grundwasserschutzzone S1
 - Grundwasserschutzzone S2
 - Grundwasserschutzzone S3
 - Bauzone
 - Wald
 - Ufervegetation
 - Ufervegetation, Samen, Darfen etc.
 - kalt. Naturschutzgebiet
 - Gemeindegrenze
 - Gebäude bestehend / projektiert
- Hinweise:
 - Sommerungsgebiet
 - Gewässer offen / eingedickt (gem. AV-Zonen)
 - Gewässer offen / eingedickt (gem. Gewässerrecht SWS)
 - Druckleitung (unterirdisch)
 - Gewässersache

Koordinatenliste

Koordinaten- x	y	Koordinaten- x	y
268900.597	1175832.380	268904.540	1175746.424
268900.597	1175832.074	268919.180	1175836.048
268906.455	1175792.074	268912.740	1175837.000
268906.455	1175791.004	268905.230	1175833.000
268906.455	1175791.004	268905.230	1175796.774
268906.455	1175791.004	268905.230	1175832.852
268906.455	1175791.004	268905.230	1175836.114
268906.455	1175791.004	268905.230	1175833.300
268906.455	1175791.004	268911.200	1175833.100
268906.455	1175791.004	268904.540	1175838.848



Planausschnitt «Eigen»